

Zeichenerklärung:

■ SCH: Baggerschurf

Ingenieurgruppe Geotechnik GbR

Lindenbergstr. 12 79199 Kirchzarten
 Telefon: (0 76 61) 93 91 - 0
 Fax: (0 76 61) 93 91 - 75
 e-mail: info@ingenieurgruppe-geotechnik.de

**INGENIEUR
 GRUPPE
 GEOTECHNIK**

Projekt: Erschließung geplantes Neubaugebiet
 "Friedrichsberg/Benzengärtle",
 Ortsteil Heiligenzell, Friesenheim

Projekt-Nr.:
 03115a/L

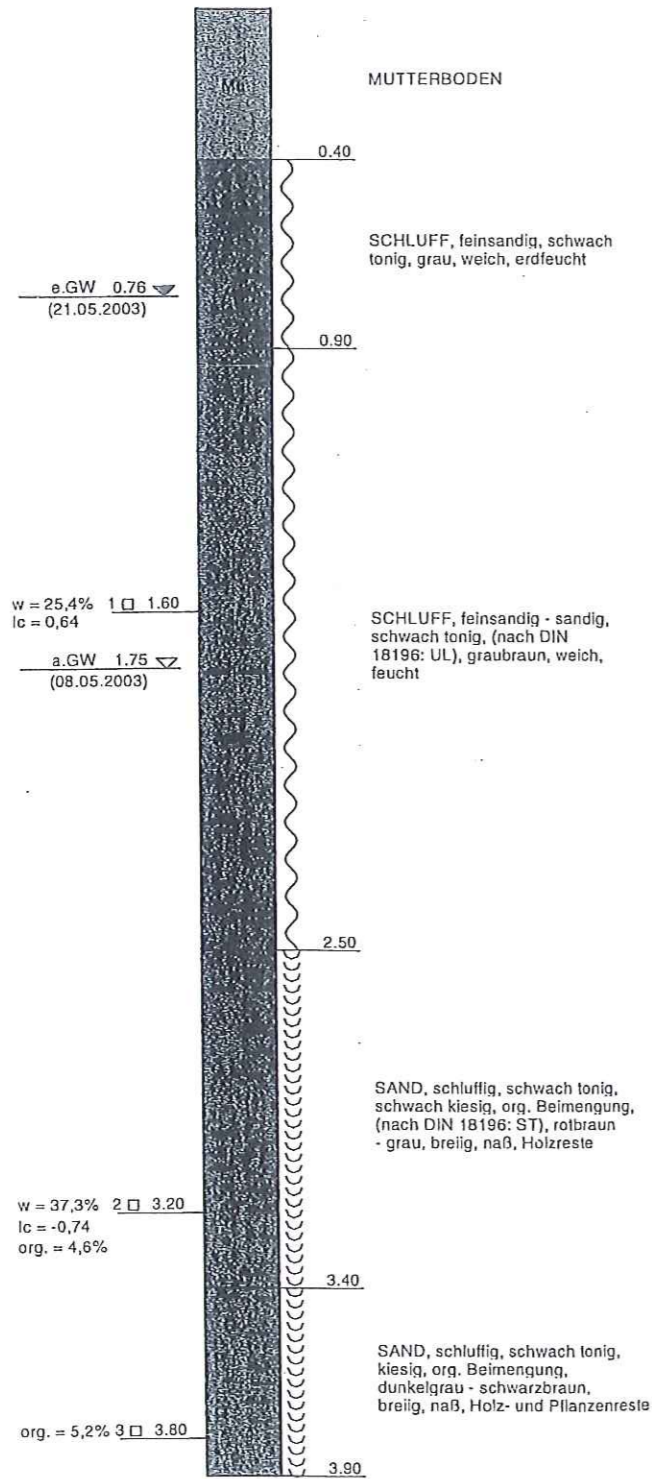
Lageplan der Baggerschürfe

Datum: 23.06.03/lö

Maßstab: 1 : 1000

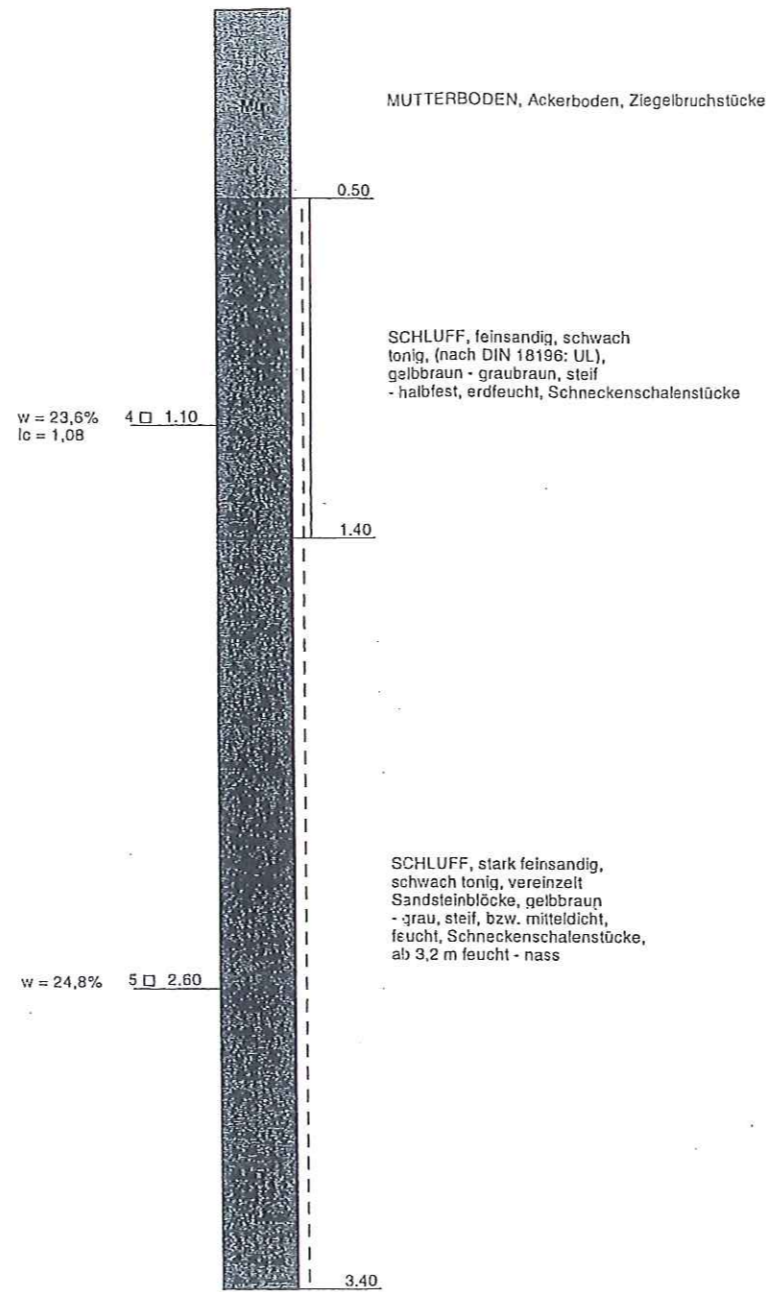
SCH1

187,00 mNN




SCH2

202,00 mNN



SCH3

194,0 mNN



Zeichenerklärung:

BK	Rammkernbohrung	SW	Sickerwasser
BS	Kleinrammkernbohrung	▽ e. GW	Grundwasser eingespiegelt (Ruhwasserstand)
SCH	Baggerschurf	▽ a. GW	Grundwasser angetroffen, nicht eingespiegelt
RS	Sondierungen mit der Schweren Rammsonde DPH	2 □ 1.0 m	gestörte Bodenprobe mit Labornummer und Entnahmetiefe
w	natürlicher Wassergehalt	● 1,0 m	Wasserprobe mit Entnahmetiefe
l_c	Zustandszahl	GOF	Geländeoberfläche
c_u	Kohäsion des undränierten Bodens (Handflügelsonde)	GOK	Geländeoberkante

Ergebnisse der Baugrunderkundung

Projekt: Erschließung geplantes Neubaugebiet "Friedrichsberg/Benzengärtle", Ortsteil Heiligenzell, Friesenheim

Ingenieurgruppe Geotechnik GbR

Lindenbergstr. 12
79199 Kirchzarten
Tel.: (0 76 61) 93 91 - 0
Fax: (0 76 61) 93 91 - 75

**INGENIEUR
GRUPPE
GEOTECHNIK**

Massstab:
M 1:20

Datei:
03115a-Anlage 2

Projekt-Nr.:
03115a/L

Datum:
18.06.2003/l6