

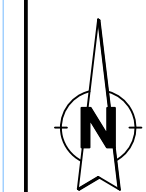
Geländehöhe	170.000	183.556	183.247	183.038	182.798	182.933	182.197	182.080		
Stationen Querprofil	20.000	30.000	40.000	50.000	60.000	70.000	80.000	100.000	110.000	
Stationen Längsschnitt										

Stand: 20.04.2022


Anlage Nr. 9.1




Gemeinde Friesenheim
Ortsteil Heiligenzell
 Ortenaukreis
 Bebauungsplan
 und örtliche Bauvorschriften
 "Am Kloster"
 Geländeschnitt 5



M 1:200



Lagesystem:	GK <input checked="" type="checkbox"/>	UTM <input type="checkbox"/>	Stand Kataster:	
Höhensystem (HST):	130 (DHHN12) <input checked="" type="checkbox"/>	160 (DHHN92) <input type="checkbox"/>	170 (DHHN2016) <input type="checkbox"/>	Stand Umlegung:
Bestandvermessung:				
Projekt	2015/242	 <small>Ingenieurbüro für Tief- und Wasserbau, Stadtplanung und Verkehrsanlagen</small>		
Bearbeiter	Kernler			
Gez.	Moser			
Datum				