






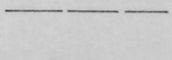





Zeichenerklärung

-  Gewerbegebiet
-  Umgrenzung von Flächen zum Anpflanzen von Bäumen und Sträuchern -Pflanzgebot
-  Anpflanzungen Bäume
-  Sträucher
-  Grenze des Geltungsbereichs
-  besteh. Grundstücksgrenzen
-  Baugrenzen
-  Vorgeschl. neue Grundstücksgrenzen
-  Straßenbegrenzungslinie
-  Gehweg
Fahrbahn
-  Hauptfistrichtung

Nutzungsschablone

1	2
3	4
5	6

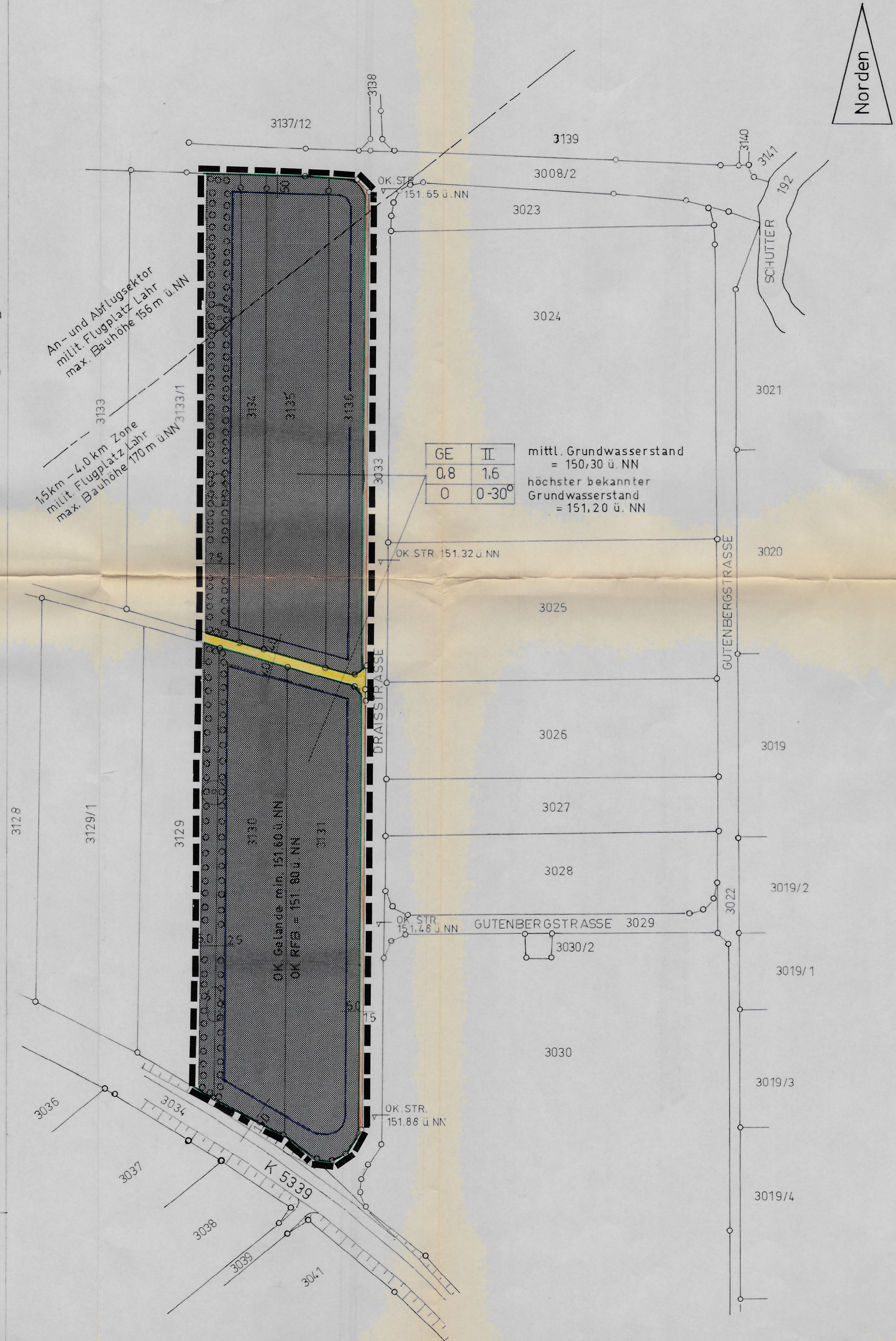
- 1 = Art der baulichen Nutzung
- 2 = Zahl der Geschosse
- 3 = Grundflächenzahl GRZ
- 4 = Geschößflächenzahl GFZ
- 5 = Bauweise
- 6 = Dachneigung

0 = offene Bauweise

Planentwurf

Bürgermeisteramt Friesenheim
Ortsbaumeister

Friesenheim, den 15. 10. 1992
ergänzt: 13. 09. 1993



GEMEINDE FRIESENHEIM
ORTSTEIL SCHUTTERN

BEBAUUNGSPLAN
„AUF DEM SEGEL“

DECKBLATT ERWEITERUNG

MST. 1:1000

Aufstellung des Bebauungsplanes nach § 2 Abs.1 BauGB durch Beschluß des Gemeinderates vom 23. 11. 1992

Ortsübliche Bekanntmachung Friesenheim am 27. 11. 1992 den 01. 12. 1992

 Bürgermeister

Beteiligung der Träger öffentlicher Belange nach § 4 Abs.1 BauGB am 18. 01. 1993

Öffentliche Auslegung nach § 3 Abs.2 BauGB am 27. 01. 1994

Ortsübliche Bekanntmachung Friesenheim am 07. 02. 94 bis 07. 03. 1994 den 10. 03. 1994

 Bürgermeister

Beschluß als Satzung nach § 10 BauGB am 09. 05. 1994 den 09. 05. 1994


 Bürgermeister

Anzeige des Bebauungsplanes beim Landratsamt Ortenaukreis nach § 11 Abs.1 u.3 BauGB am 08. 06. 1994

Inkrafttreten des Bebauungsplanes nach § 12 BauGB durch ortsübliche Bekanntmachung am 29. 09. 1994

Zugehörig zur Satzung vom 09. Mai 94

Offenburg, den 14. SEP. 1994
Landratsamt Ortenaukreis

 Bürgermeister

Handwritten signature