
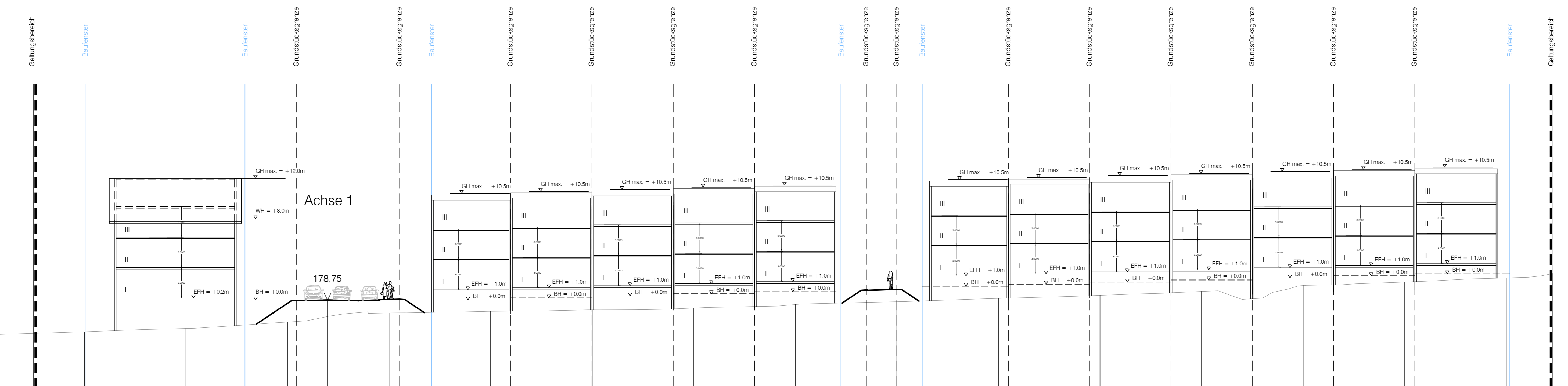





**Gemeinde Friesenheim**  
**Ortsteil Heiligenzell**  
**Ortenaukreis**  
 Bebauungsplan  
 und örtliche Bauvorschriften  
 "Am Kloster"  
 Geländeschnitt 7



M 1:200



Geländehöhe	175.302	175.622	175.944	176.578	177.477	177.636	177.779	177.957	178.304	178.581	178.911	179.208	179.592	180.174	180.522	180.927
Stationen Querprofil	10.000	20.000	30.000	40.000	50.000	60.000	70.000	80.000	90.000	100.000	110.000	120.000	130.000	140.000	150.000	160.000
Stationen Längsschnitt																

Lagesystem:	GK <input checked="" type="checkbox"/>	UTM <input type="checkbox"/>	Stand Kataster:	
Höhensystem (HST):	130 (DHHN12) <input checked="" type="checkbox"/>	160 (DHHN92) <input type="checkbox"/>	170 (DHHN2016) <input type="checkbox"/>	Stand Umliegung:

Bestandvermessung:		<p>Poststraße 1 79886 Lauf Tel: 07841 703-0 Fax: -88                  Markener Straße 4 79556 Offenburg Tel: 0781 960779-0 Fax: -29 Pfullstraße                  Sa 79331 Teningen Tel: 07841 95869-0 Fax: -29</p>
Projekt	2015/242	
Bearbeiter	Kernler	
Gez.	Moser	
Datum		