

Die langen  
Ackern

Am  
Jinglings-  
berg

Jm  
(Kuhnegarten)

Jm Schanze












Am  
Gilligert

Jm Benzeng

## Gemeinde Heiligenzell

Teilbebauungsplan „Am Gilligert“  
Mstb. 1 = 1000

### Erläuterung

-  1 Geschoss Dachneigung 30°
-  1 Geschoss mit Kniestock Dachneigung 48°
-  Allgem. Wohngebiet
-  GRZ Grundflächenzahl 0,4
-  GFZ Geschossflächenzahl 0,4
-  Baulinie geplant
-  Baugrenze geplant
-  Strassenverkehrsfläche
-  ~~Strassenbegrenzungslinie bestehend~~
-  Strassenbegrenzungslinie geplant
-  Grenze des Bebauungsplans

Heiligenzell, den 21. Feb. 1967  
Der Bürgermeister



Die Änderung des Bebauungsplans wurde am 13.3.1970 ab Sitzung beschlossen.

Kehl, den 20. 2. 1967  
Der Planfertiger

ALOIS BRÄUNIG  
DIPLOM. ING. FREIER ARCHITEKT  
764 KEHL, MARTIN-LUTHERWEG 25  
FERNSPRECHER 2768

*Handwritten signature*

Geplant  
Kehl, den 20. 2. 1967  
ALOIS BRÄUNIG  
DIPLOM. ING. FREIER ARCHITEKT  
764 KEHL, MARTIN-LUTHERWEG 25  
FERNSPRECHER 2768

Genehmigt  
Nach §11 BBAUG vom 23.6.60  
am 21. Juni 1968  
Genehmigt

Landratsamt  
- Staatliche Verwaltung -  
i. V.

Öffentlich ausgelegt  
Nach §2 Abs. 6 BBAUG  
vom 23.6.60 in der Zeit  
vom 24.4.1967 bis 26.5.1967  
Die ortsübliche Bekanntmachung  
erfolgte am 07. April 1967  
Der Bürgermeister



*Handwritten signature*

Als Satzung beschlossen  
Nach §10 BBAUG vom 23.6.60  
in Verbindung mit §40  
am 27. Sep. 1967

Heiligenzell, den 28. Sep. 1967  
Der Bürgermeister

Rechtskräftig  
Nach §12 BBAUG vom 23.6.60  
Durch Bekanntmachung  
vom 5.7.1968.  
Öffentlich ausgelegt  
vom 15.7. bis 29.7.1968  
Der Bürgermeister  
gez.: Roth



*Handwritten signature*